





























-  Höhenlinie
-  Zählkurve
-  Hilfshöhenlinie
-  Stein
-  Offene Sandfläche
-  Unpassierbares Gewässer
-  Besonderes Gewässerobjekt
-  Offenes Gebiet
-  Kulturland
-  Grosser Einzelbaum
-  Busch oder kleiner Baum
-  Unpassierbare Vegetation
-  Linie unpassierbare Vegetation
-  Pfad
-  Passierbare Mauer
-  Unpassierbare Mauer
-  Unpassierbarer Zaun oder Gitter
-  Durchgang
-  Gebäude, unpassierbar
-  Überdachung, Durchgang
-  Verbotenes Gebiet (Privatgebiet)
-  Befestigte Fläche
-  Befestigte Fläche Tartan
-  Rand (Stufe) befestigte Fläche
-  Treppe
-  Besonderes künstliches Objekt
-  Nordlinie (blau)
-  Sperrgebiet (verboten)

fairplay

 betreten, überspringen
 durchqueren verboten!

ALLENLÜFTEN

MASSSTAB 1:1500 AEQUIDISTANZ 2.5 M

Aufnahmestand: Sommer 2013
 Kartographie: Markus Schenker
 Herausgeber: OL Gruppe Bern, www.olgroupbern.ch